



## LES RENDEZ-VOUS D'AGNES SOREL



 | **THEMATIQUE** : découverte, patrimoine

### DESCRIPTION :

**POINT DE DEPART** : PLACE AGNES-SOREL - GENILLE

Cet itinéraire de 29 km en vélo, réalisé sur routes de campagne, vous conduira sur les hauteurs de Genillé, à la découverte des éoliennes Bollée de la Grande Ferme de Marolles, du château de Biard-la-Chapelle et de Montpoupon. Le retour par Le Liège vous fera emprunter une partie de l'ancienne route d'Espagne (D10) venant de Montrichard et se dirigeant vers Loches.



<b>DISTANCE</b>	29,1 km	<b>TYPE DE PARCOURS</b>	boucle
<b>DUREE</b>	01h50 - moyen	<b>DENIVELE</b>	 136 m  81 m

12



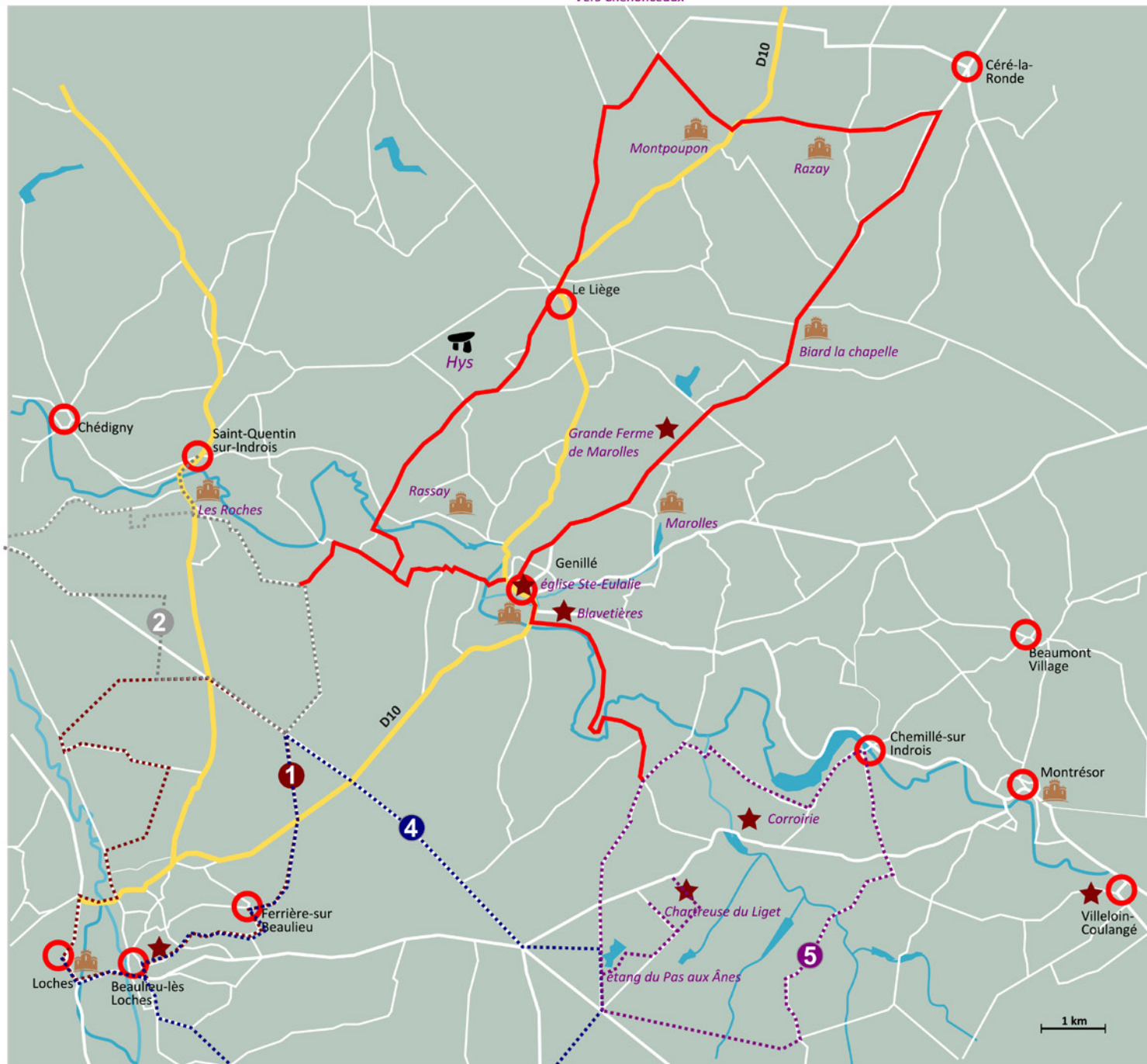
## LES RENDEZ-VOUS D'AGNES SOREL



Emportez cet itinéraire sur votre portable.



Vers Chenonceaux



○ Ville ou village étape

★ Site remarquable

🏰 Château

🪦 Dolmen

— "Les Rendez-Vous d'Agnès Sorel"

⋯ itinéraire cyclo 1 : "L'échappée royale"

⋯ itinéraire cyclo 2 : "Au coeur de la Forêt domaniale de Loches"

⋯ itinéraire cyclo 4 : "L'âne et le roi"

⋯ itinéraire cyclo 5 : "De chêne et d'eau"

1 km